



Pyrénées Orientales - Le Canigó 2784 m - le Refuge des Cortalets 2150 m

## *Refuge du Club Alpin Français des Cortalets*


- Département des Pyrénées-Orientales - Massif du Canigó (label Grand Site de France)
- Nom du gardien : Thomas DULAC – propriétaire : Club Alpin Français
- Période d'ouverture estimé pour 2016 :
  - Été : samedi 21 mai – vendredi 14 octobre (104 places, refuge et annexe)
    - Contacts Saison été:  
**04 68 96 36 19**
    - Les réservations pour la saison estivale démarrent à partir du 15 mars, par e-mail [cortalets@yahoo.fr](mailto:cortalets@yahoo.fr)
    - Toute l'année par internet :  
<http://refugedescortalets.ffcam.fr/reservation.html>
  - Hiver : partie ouverte lorsque le gardien n'est pas là (19 places, annexe dit Jean Coderch)  
Informations hors saison [facebook refuge des Cortalets](#)

**Météo montagne Pyrénées-Orientales**

08 99 71 02 66 [internet : meteociel.fr](http://meteociel.fr)

[site internet du refuge: cortalets.com](http://cortalets.com)

## Tarif

Type de séjour ►				PENSION COMPLÈTE Sur réservation, 48 heures à l'avance. <b>Repas</b> en salle 12 h 30 à 15 h (Repas à 18 €)																																
Client (s) ▼	NUIT	1/2 PENSION	1/2 PENSION + PANIER REPAS																																	
Individuel	17,20	40,50	49,50	58,50																																
Groupe (9 personnes et +) / Membres de la STD	13,75	37,05	46,05	55,05																																
Enfant de 8 ans à moins de 18 ans accompagnés d'un adulte	9,45	31	40	49																																
Enfant de moins de 8 ans	Offert	10	19	28																																
Sous pente ou refuge d'hiver	7,40	30,70	39,70	48,70																																
 <b>club alpin français</b> <small>fédération française des clubs alpins et de montagne</small>																																				
Membre CAF / Association ayant la réciprocité	8,60	31,90	40,90	49,90																																
Jeunes de moins de 25 ans	4,30	27,60	36,60	45,60																																
Sous pente ou refuge d'hiver	3,70	27	36	45																																
Guide / AMM / BE escalade / Cadre Fédéral / - 8 ans / Gardien	offert	23,30	32,30	41,30																																
<table border="1"> <thead> <tr> <th>RESTAURATION</th> <th>ADULTES</th> <th>ENFANTS (8 à 18 ans)</th> <th>ENFANTS (4 à 8 ans)</th> </tr> </thead> <tbody> <tr> <td>Repas du soir</td> <td>17,80</td> <td>16,05</td> <td>7</td> </tr> <tr> <td>Petit-déjeuner</td> <td colspan="2">5,50</td> <td>3</td> </tr> <tr> <td>Panier-repas</td> <td colspan="3">9</td> </tr> <tr> <td>Snack à toute heure</td> <td colspan="3">De 3,50 à 12</td> </tr> <tr> <td>Menu et plat à la carte 12 h 30-15 heures</td> <td colspan="3">De 7 à 18</td> </tr> <tr> <td>Boissons chaudes et froides</td> <td colspan="3">De 1.50 à 5</td> </tr> <tr> <td>Douches</td> <td colspan="3">2.50</td> </tr> </tbody> </table>					RESTAURATION	ADULTES	ENFANTS (8 à 18 ans)	ENFANTS (4 à 8 ans)	Repas du soir	17,80	16,05	7	Petit-déjeuner	5,50		3	Panier-repas	9			Snack à toute heure	De 3,50 à 12			Menu et plat à la carte 12 h 30-15 heures	De 7 à 18			Boissons chaudes et froides	De 1.50 à 5			Douches	2.50		
RESTAURATION	ADULTES	ENFANTS (8 à 18 ans)	ENFANTS (4 à 8 ans)																																	
Repas du soir	17,80	16,05	7																																	
Petit-déjeuner	5,50		3																																	
Panier-repas	9																																			
Snack à toute heure	De 3,50 à 12																																			
Menu et plat à la carte 12 h 30-15 heures	De 7 à 18																																			
Boissons chaudes et froides	De 1.50 à 5																																			
Douches	2.50																																			

Attention les informations ne sont pas contractuelles

## Arrhes

Votre réservation n'est ferme qu'à réception des arrhes correspondant à 10 € par personnes.

Pour les groupes (+9 pax), le chèque est encaissé un mois avant le jour d'arrivée, non remboursable, à chaque désistement correspondra l'encaissement d'arrhes de 10 € .

Trois solutions de paiement :

- Chèques, à envoyer à l'adresse suivante :

Thomas DULAC - 26 rue Edouard Vilar - 66 500 PRADES - France. (Ordre CORTALETS - DULAC)

**Veillez préciser au dos du chèque votre nom ainsi que le jour de la réservation pour le refuge**

- Virement, (pour les clients étrangers, les chèques ne sont pas admis, cela n'est plus des arrhes mais un acompte - qui sera déduit de votre facture finale (si remboursement les frais bancaires ou autre seront imputé sur celui-ci) :

Crédit Agricole Caisse Régionale Sud Méditerranée IBAN  
FR76 1710 6000 0601 6938 8300 083  
BIC  
AGRIFRPP871

**Veillez préciser en tête du virement, votre nom ainsi que le jour de la réservation pour le refuge.**

3. Par internet toute l'année:

<http://refugedesortalets.ffcam.fr/reservation.html>

Pour adhérer au Club Alpin Français et avoir des réductions sur les nuitées  
FFCAM Prades Canigou - 10 place de la République - BP 65 - 66502 PRADES-CEDEX  
04 68 96 18 90 <http://prades.ffcam.fr/>

On vous attend :

Thomas et toute son équipe

## *Quelques informations pratiques*



Nous servons les repas à **19h 30**. Votre réservation est **valable jusqu'à 18 heures**, en cas de retard, veuillez nous téléphoner (au-delà de 18 heures, vos places sont susceptibles d'être données à d'autres personnes).



Le refuge des Cortalets, lorsqu'il est gardé, comporte des matelas et couvertures, à vous de monter avec un sac à viande ou de couchage. Possibilité de louer pour 6 € des draps et sac de couchage ou de les acheter pour 15€.



Le refuge comporte des douches parfois chaudes, jetons de 2.50 € (5 minutes).



Les chiens ne sont pas admis à l'intérieur du refuge, il existe une possibilité dans le refuge annexe, prévenir le gardien à l'avance.



Si vous voulez déjeuner puis partir le matin avant le levé du soleil, nous prévenir à l'avance.



Pyrénées-Orientales - le Canigou 2784 m

## *Accès au refuge*

1. par le train puis à pied :
2. à pied
3. en voiture
4. avec des ânes ou des chevaux
5. Divers

## 1. Accès par le train puis à pied :

Depuis la gare de Prades, rejoindre le village de Taurinya par le GRT83 (balisage rouge et blanc), celui-ci passe par l'abbaye de Saint Michel de Cuxa (1 h 30 de marche)

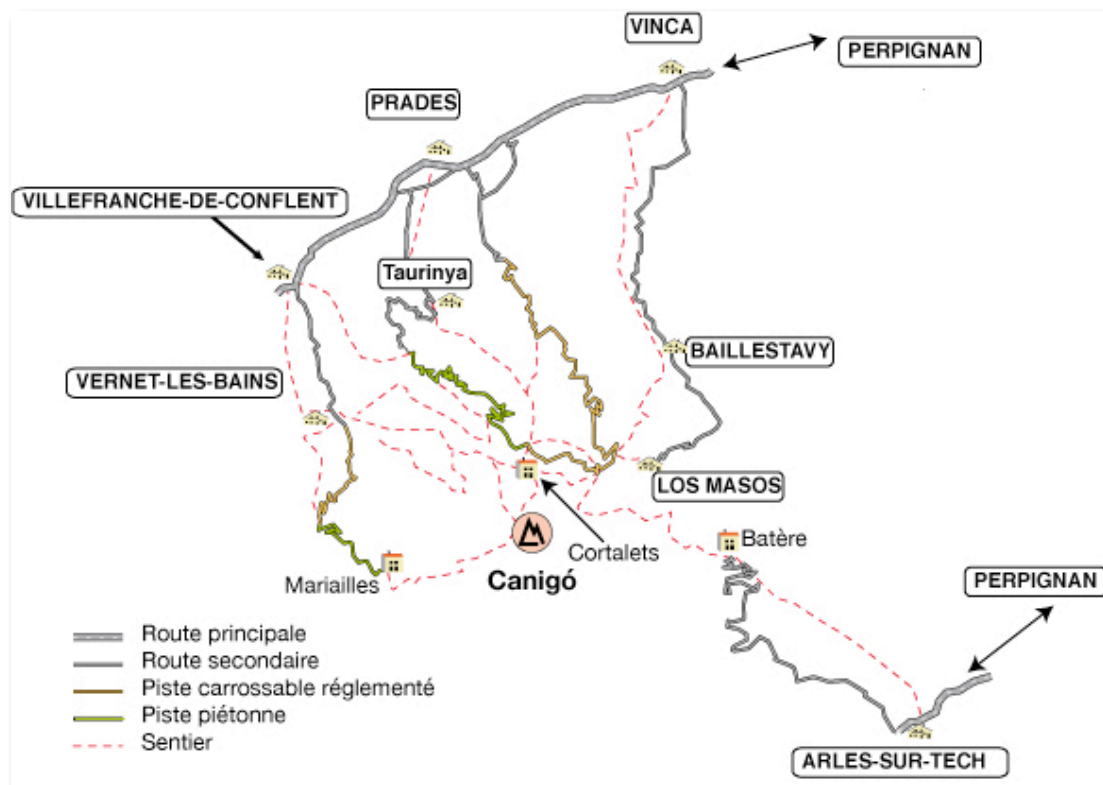
Puis de là par Llasseres, le roc Mosquit, la Soucarrade, le Ras des Cortalets, puis le refuge des Cortalets en 5 heures de marche (dénivelée 1 780 m).

Soit de Prades au Refuge : 6 heures 30. Retour 4 heures 45.


## 2. Accès à pied :

Départ (lieu-dit, parking) :

1. Depuis le dernier parking du Ras des Cortalets (situé sous le refuge, à deux heures de voitures depuis Prades) compter 10 minutes (difficulté : suivre une piste en terre ou un sentier (situé en contrebas du dernier parking, dans le virage en épingle) et ce sur 550 mètres linéaire pour 50 mètres de dénivelé positive)
2. Depuis le refuge de Mariailles compter 5 heures 30 à 6 heures à pied (difficulté suivre un sentier GR10 et HRP, la dernière partie dite « la cheminée » 100 m sous le sommet du Canigou est très raide et nécessite l'usage des mains, dénivelée : + 1 066 m/- 634 m) possibilité de passer, sans difficulté par le Barbet (porteille de Valmanya)
3. Depuis le parking au-dessus du col de Millères 3 heures à 3 h 30 (Difficulté : suivre une piste en terre, dénivelée +1 050 m), possibilité de prendre un sentier, à droite du parking qui mène au col des Voltes, chemin rive droite du torrent de Fillols.
4. Depuis le village de Baillestavy la Fargue suivre la variante du GR36 en 4 h 30 (Difficulté : suivre un sentier, dénivelée + 1 440 m)
5. Depuis le village de Valmanya jusqu'à la maison forestière du même nom et par les balcons en 6 h 30 (Difficulté : suivre un sentier, dénivelée + 1 254 m)
6. Depuis le village de Los Masos (Valmanya) 4 heures (difficulté : suivre un sentier (bois de patriques), raide au départ puis faible dénivelé vers la fin, dénivelée + 1 210 m)
7. Depuis Batère et le col de la Cirère suivre le GR 10 en 6 heures (difficulté : suivre un sentier, dénivelée +209 m/- 252 m / + 671 m) retour 3 h 50.
8. Depuis le village de Vernet les Bains 4 h 30/5 heures (difficulté : suivre un sentier (maquis de Barbusse et refuge de Bonne Aigue) dénivelée +1 427)



### **3. Accès au refuge en voiture :**

- De Prades prendre la direction de Los Masos (premier rond point à l'entrée de Prades en venant de Perpignan, prendre la troisième sortie) Le départ de la piste (dite du llech) se situe après avoir traversé le village de Villerach. Vous pouvez circuler avec une voiture particulière, éviter celles qui sont surbaissées, 21 km de piste carrossable (la piste est en mauvais état) :
    - Depuis Perpignan 2 h 15 à 2 h 45
    - Depuis Prades 1 h 30 à 2 heures
  - La piste du col de Millères (dite de Balatg) est fermée au col de Millères voir le site du [Canigó grand site](#)
  - Vous pouvez aussi monter en transport en commun (véhicule 4X4), se renseigner auprès des compagnies : Montagne et transports 04 68 30 02 82 - VILLACEQUE 04 68 05 51 14 - TSA 0 609 719 162 – La Caravelle du Conflent 06 11 22 48 79
-  Pour monter en buggy 2 places : vous conduisez vous même, vous avez des possibilités de conduites si vous êtes une personne handicapée, vous êtes accompagné par un pilote, au départ de Ille Sur Têt : Franck 06 80 43 54 73

### **4. Pour randonner avec des ânes ou à cheval**

Avec les ânes, Fabien BOYER 06 02 29 34 54 boyerfabien@laposte.fr <http://www.caravanigou.fr/>

### **5.Divers:**

- Pour des raisons de sécurité la piste est fermée l'hiver dès qu'il neige en général du 31 décembre au 15 mai (en raison de condition météorologique exceptionnelle, la piste peut aussi ouvrir plus tard)
- Pour des raisons de sur fréquentation liée à la Trobada, la piste est fermée au Mas Malet le 17 juin à 14 heures et ouverte le 19 juin le matin ou au plus tard à midi. De même, pour le 22 juin à 14 heures et le 23 juin au matin. Pour aller à pied du Mas Malet au Roc Mosquit compter 2 h 30 puis jusqu'au refuge rajouter 1 h 30.

Informations troubade

<http://cortalets.com/spip.php?article74>

### **Les refuges voisins à une journée de marche :**

[Refuge gardé de Mariailles](#) 04 68 05 57 99  
Refuge non gardé de Bonne Aigue  
Refuge non gardé de Pla Guillem  
[Gîte gardé de Batère](#) 04 68 39 12 01

### **Les sommets accessibles depuis le refuge à la journée (nom, dénivelé) :**

CANIGOU	2784 m	+634m
Barbet	2733 m	+583 m

### Les itinéraires de randonnée autour du refuge à la journée :

Le Canigou en allez retour  
Boucle Col des Voltes - Bonne Aigue - la Perdrix  
Boucle Barbet - Canigou

### Les autres itinéraires (boucles, traversées...) :

Traversée des Pyrénées  
De la mer à la montagne : Banyuls-sur-mer - Pic du Canigou (chalet des Cortalets) en 4 jours  
Vernet les Bains – Refuge de Mariailles – Canigou - Refuge des Cortalets – Vernet les Bains  
Les rondes du Canigou, tracé en 2010 par le conseil général 66, etc...

### Spécificité du lieu (géographie, pêche, escalade...)

Site classé : Canigou grand site (étang, faune, flore et forêt de pins à crochets)  
Accessible l'été en famille, à pied, avec un âne de bat, à cheval ou en VTT  
L'hiver en ski de randonnée alpin ou nordique, en raquette...  
Nombreuses grandes voies d'escalades à 45 min du refuge  
Alpinisme hivernal, goulottes, pentes de neige, mixte.

### Spécificités du gardien (Repas, accueil, animation...)

Conférence sur les Pyrénées ou le Sahara (à la demande)  
Nombreux conseils possibles sur les voies d'escalades dans le massif.  
Concert de musique...

Photos prises depuis le refuge, côté Est

