



Pyrénées Orientales - Le Canigó 2784 m - le Refuge des Cortalets 2150 m

## *Berghütte des Cortalets des französischen Alpenvereins*


- Département Pyrénées-Orientales, Bergmassiv: Canigó (wurde erhoden zum „grand site de France“)
- Name des Hüttenwirts: Thomas DULAC – Eigentümer : Club Alpin Français
- Als Eröffnung für 2016:
  - Sommer: Samstag, 21. Mai - Freitag, 14. Oktober (104 plätze, Schutzhütte und nebengebäude).
    - Kontakt Sommersaison:  
04 68 96 36 19
    - Buchungen für die Sommersaison ab März 15, vorzugsweise per E-Mail  
<mailto:cortalets@yahoo.fr>
    - Das ganze Jahr über das Internet:  
<http://refugedescortalets.ffcam.fr/reservation.html>
  - Winter: Part öffnen, wenn die Wache nicht da ist (19 Sitze, Jean Coderch nebengebäude)  
Facebook Informationen Vor-und Nachsaison [facebook refuge des Cortalets](https://www.facebook.com/refuge.des.cortalets)

**Mountain Wetter Pyrénées-Orientales**

08 99 71 02 66 [internet : meteociel.fr](http://meteociel.fr)

[site internet du refuge: cortalets.com](http://cortalets.com)

## Tarife

Art des Aufenthalts ►				Vollverpflegung Reservierung 48 Stunden im Voraus. Esszimmer 12 h 30 bis 15 h (Verpflegung € 18)
Client (s) ▼	Nacht	Halbpension	Halbpension und Brotzeitkorb	
Einzeltarif	17,20	40,50	49,50	58,50
Gruppe ( ab 9 Personen) / Unter 25 Jahren / Mitglieder der STD	13,75	37,05	46,05	55,05
Kind ab 8 Jahren und unter 18 Jahre in Begleitung eines Erwachsenen	9,45	31	40	49
Kind unter 8 Jahren	Offert	10	19	28
Unter dem Dach oder Winterhütte	7,40	30,70	39,70	48,70
				
Mitglieder CAF / Vereine	8,60	31,90	40,90	49,90
Unter 25 Jahren und Mitglied CAF	4,30	27,60	36,60	45,60
Unter dem Dach oder Winterhütte	3,70	27	36	45
Guide / AMM / BE escalade / Cadre Fédéral / - 8 ans / Gardien	0	23,30	32,30	41,30
RESTAURATION	ERWACHSENE	KINDER (8 à 18 ans)	KINDER (4 à 8 ans)	
Abendessen	17,80	16,05	7	
Frühstück	5,50		3	
Brotzeitkorb	9			
Snack zu jeder Uhrzeit	De 3,50 à 12			
Menü oder Gerichte à la Carte, 12 Uhr 30 bis 15 Uhr	De 7 à 18			
Warme und kalte Getränke	De 1.50 à 5			

Achtung: die Informationen sind nicht vertragsbindend!

## Kaution

Ihre Reservierung ist zu berücksichtigen bei Erhalt der Anzahlung genommen entspricht 10 € pro Person. Für Gruppen der Scheck eingelöst wird einen Monat vor dem Tag der Ankunft, keine Rückerstattung, wird jeder Rückzug zum Erhalt einer Anzahlung von 10 € entsprechen

Drei Payment-Lösungen:

1. Scheck : Überprüfen Sie an folgende Adresse geschickt werden:  
Thomas DULAC- 26 rue Édouard Vilar- 66 500 PRADES- France.  
(Bestellen Cortalets - DULAC)

2. Überweisung (Für ausländische Kunden in Frankreich Schecks werden nicht akzeptiert, dies nicht mehr, sondern eine Kautions Die Kautions wird von Ihrer Rechnung abgezogen werden):  
Crédit Agricole Caisse Régionale Sud Méditerranée  
IBAN  
FR76 1710 6000 0601 6938 8300 083  
BIC  
AGRIFRPP871

Bitte geben Sie in der Spitze der Überweisung Ihren Namen und dem Datum der Buchung für den Unterschlupf.

3. Mit internet :

<http://refugedes cortalets.ffcam.fr/reservation.html>

Wir erwarten:

Thomas und sein Team

## *Einige praktische Informationen*



Das Abendessen wird um **19 h 30 Uhr** serviert. Berücksichtigen Sie, dass Ihre Reservierung bis 18 Uhr gültig ist. Bei Verspätung bitte anrufen ( nach 18 Uhr können Ihre reservierten Plätze an andere Personen vergeben werden)



In der Periode, in der die Berghütte Cortalets bewirtschaftet wird, verfügt sie über Matratzen und Decken. Hüttenschlafsack oder Schlafsack bitte selbst mitbringen. Für 6 € kann ein Hüttenschlafsack geliehen werden. [draps](#)




Die Hütte verfügt über heiße Duschen, Chip für 2,50 € erhältlich.



Hunde sind im Innenbereich der Hütte nicht zugelassen, gibt es eine Möglichkeit im Tierheim Zeitplan verhindern, dass die Wache im Voraus.



Informieren Sie rechtzeitig, falls Sie so frühstücken möchten, dass Sie vor Sonnenaufgang aufbrechen können.



## *Anreise*

1. mit dem Zug und zu Fuß
2. zu Fuß
3. mit dem Auto
4. mit Eseln oder Pferden
5. diverses

## 1. Anreise mit dem Zug und zu Fuß:

Vom Bahnhof Prades erreichen Sie das Dorf Taurinya auf dem GRT83, welcher über die Abbaaye Saint Michel de Cuxa führt.

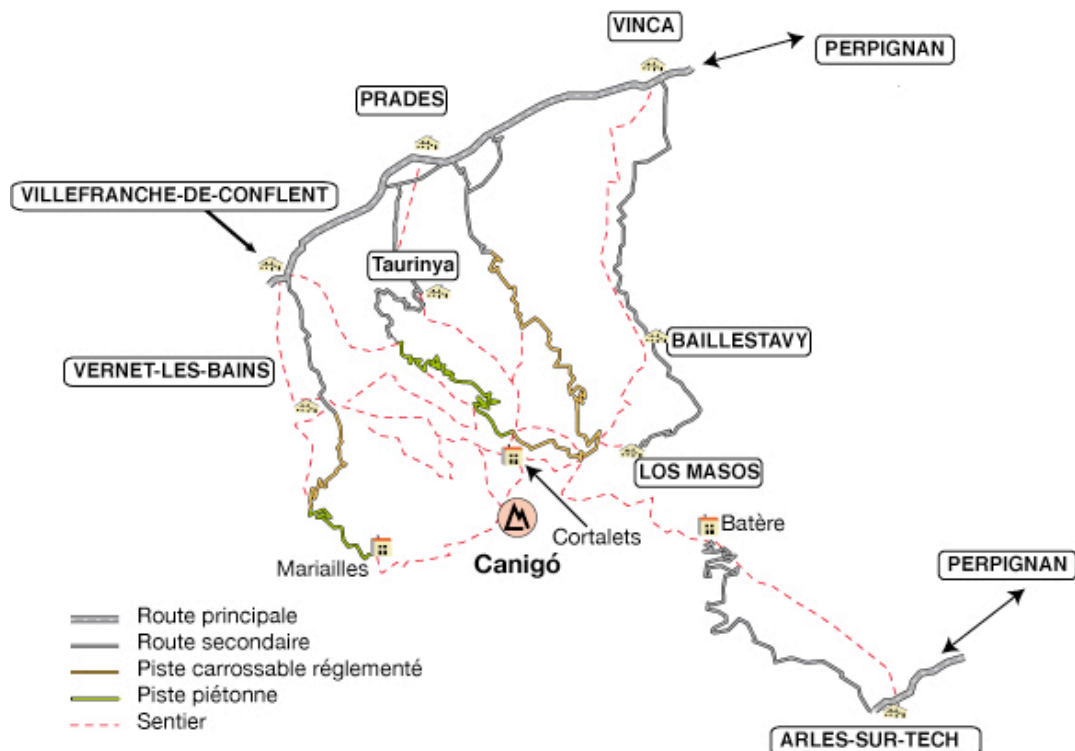
Ab hier über Llasseres, le roc Mosquit, la Soucarrade, le Ras des Cortales in 5 Stunden Fußweg bis zur Hütte (Höhenunterschied: 1780 m)

Ab Pades bis zur Hütte: 6, 5 Stunden, Rückweg: 4,45 Stunden)

## 2. Aufstieg zu Fuß:

Den verschiedenen Ausgangspunkten entsprechend:

1. Ab dem letzten Parkplatz des Ras des Cortales, welcher unterhalb der Hütte liegt, mit 10 Minuten rechnen ( Schwierigkeit:einem ungeteerten Fahrweg oder Wanderweg folgen ( Dieser befindet sich unterhalb des letzten Parkplatzes, in der Haarnadelkurve) der Höhenunterschied von 50 Metern muss in 550 Metern Wegstrecke überwunden werden)
2. Ab der Hütte Mariailles mit 5,5 bis 6 Stunden rechnen)(Schwierigkeiten: dem Wanderweg GR10 und HRP zu folgen, das letzte Stück, 100 Meter unterhalb des Gipfels des Canigou, „Kamin“ genannt, ist sehr steil und erfordert den Einsatz der Hände, Höhenunterschied + 1 066 m/- 634 m) Möglichkeit über le Baret aufzusteigen ( portelle de Valmanya)
3. in 3 bis 3.5 Stunden ab dem Parkplatz über dem Col de Millères (Schwierigkeit:einem Fahrweg folgen, Höhenunterschied +1 050 m....), Möglichkeit einen Wanderweg zu wählen, rechts des Parkplatzes, der zum Col des Voltes führt, Weg auf der rechten Seite des Gebirgsbaches von Fillols.
4. Ab dem Dorf B. La Fargue der Variante des GR36 in 4,5 Stunden folgen (Schwierigkeit: einem Wanderweg folgen, Höhenunterschied + 1 440 m)
5. Ab dem Dorf Valmanya bis zum gleichnamigen Forsthaus und über „les balcons“ in 6,5 Stunden (Schwierigkeit: einem Wanderweg folgen, Höhenunterschied + 1 254 m)
6. Ab dem Dorf Los Masos in 4 Stunden (Schwierigkeit: einem Wanderweg folgen ( bois de pratiques, je ne sais pas quoi c'est), am Anfang steil und dann gegen Ende des Aufstiegs wenig Höhenunterschied , Höhenunterschied + 1 210 m)
7. Ab Batère und dem Col de la Cirère in 6 Stunden dem GR 10 folgen (Schwierigkeit: einem Wanderweg folgen, Höhenunterschied +209 m/- 252 m / + 671 m) Rückweg 3 Stunden 50 Minuten.
8. Ab dem Dorf Vernet les Bains in 4.5 bis 5 Stunden (Schwierigkeit: einem Wanderweg folgen (maquis de B. Et refuge de Bonne Aigue) Höhenunterschied +1 427)




### 3. Anfahrt zu Hütte mit dem Auto:

Der Beginn der Piste (genannt du llech) befindet sich am Ortsausgang des Dorfes Los Masos- Vill. Sie können mit einem speziellen Auto fahren, vermeiden sie tief liegende Fahrzeuge, 21 Km befahrbare Piste (teilweise in schlechtem Zustand) :

- ab Perpignan 2,15 bis 2,45 Stunden
- ab Prades 1,5 bis 2 Stunden

- Der Verkehr auf der Fahrstraße des Col de Millères (genannt de Balatg) unterliegt einer speziellen Reglementierung ! [Canigó grand site](#)
- Es wird außerdem ein öffentlicher Transport im Geländewagen angeboten, Informationen unter Montagne et transports 04 68 30 02 82 - VILLACEQUE 04 68 05 51 14 - TSA 0 609 719 162 – La Caravelle du Conflent 06 11 22 48 79

 Buggy 2 Plätze zu montieren: Sie selbst fahren, Sie von einem Fahrer begleitet werden, haben Sie Möglichkeiten, Linien, wenn Sie eine behinderte Person sind aus Ille Sur Têt : Franck 06 80 43 54 73

### 4. Wandern mit Esel oder Pferd

Esel: Fabien BOYER 06 02 29 34 54 boyerfabien@laposte.fr <http://www.caravanigou.fr/>

### 5.Diverses, Beachten Sie:

- Aus Sicherheitsgründen ist der Fahrweg im Winter von 31. Dezember bis 15. Mai geschlossen (Abhängig von außergewöhnlichen Wetterbedingungen, kann der Fahrweg früher geschlossen, beziehungsweise später geöffnet werden)
- Aus Gründen im Zusammenhang mit dem Besuch von Trobada, die Start-und Landebahn wird an Mas geschlossen Malet von 17 Juni und 19. Juni geöffnet am Morgen oder am Mittag. Ebenso für Juni von 22 bis 14 Stunden und 23 Juni in der Früh. Um an den Fuß des Roc Mas Malet MosQuit Zählung 2 h 30 gehen dann zur Schutzhütte 1 Stunde 30 hinzufügen.

Information

<http://cortalets.com/spip.php?article74>

### Benachbarte, in einer Tageswanderung erreichbare Hütten:

Bewirtschaftete Hütte Mariailles 04 68 05 57 99
Nicht bewirtschaftete Hütte Bonne Aigue
Nicht bewirtschaftete Hütte Pla Guillem
Bewirtschaftete Unterkunft Batère 04 68 39 12 01

### Von der Hütte aus in einer Tageswanderung erreichbare Gipfel ( Name, Höhenunterschied):

CANIGOU	2784 m	+634m
Barbet	2733 m	+583 m

### Tageswanderungen ab der Hütte:

Der Canigou Hin -und Rückweg
Rundweg Col des Voltes - Bonne Aigue - la Perdrix
Rundweg Barbet - Canigou

## **Weitere Wanderungen ( Rundwege, Überquerungen..) :**

Pyrenäenüberquerung

Vom Meer bis in die Berge: Banyuls-sur-mer - Pic du Canigou (Hütte von Cortales) in 4 Tagen

Vernet les Bains – Refuge de Mariailles – Canigou - Berghütte Cortalets – Vernet les Bains

Les rondes du Canigou, tracé en 2010 durch den conseil général 66

Etc...

## **Besonderheiten des Ortes ( Geographie, Angeln, Klettern)**

„Ausgezeichneter Ort“: Canigou grand site ( Weiher, Tier-und Pflanzenwelt, Latschenkieferwald)

Öffnen Sie im Sommer mit der Familie, zu Fuß mit einem Esel Beats, zu Pferd oder mit dem Mountainbike

Der Winter Skitouren oder Langlaufen, Schneeschuhwandern ...

Viele Hauptstraßen Klettern bis 45 min der Zuflucht

Winter-Bergsteigen, Rutschen, schneebedeckte Pisten, gemischt.

## **Besondere Angebote durch den Hüttenwirt:**

Vortrag über die Pyrenäen oder die Sahara ( auf Anfrage)

Vielfältige Beratung bezüglich der Klettermöglichkeiten in diesem Gebirge möglich

Photos prises depuis le refuge, côté Est

