



Pyrénées Orientales - Le Canigó 2784 m - le Refuge des Cortalets 2150 m

Refugio de Cortalets, del Club Alpin Français


- Departamento Pirineos Orientales – Macizo del Canigó (Grand Site de France)
- Nombre del guarda: Thomas DULAC – Propietario: Club Alpin Français
- Periodo de apertura 2016:
 - Verano: del sábado 21 de mayo al viernes 14 de octubre (104 plazas, refugio y anexo)
 - Contacto temporada de verano:
+33(0)4 68 96 36 19
 - Las reservas para la estación estival empiezan a partir del 15 de marzo, por e-mail a:
cortalets@yahoo.fr
 - 24/24
<http://refugedescortalets.ffcam.fr/reservation.html>
 - Invierno: parte abierta cuando el guarda no está (19 plazas, anexo Jean Coderch)
Información fuera de temporada [facebook refugio de Cortalets](#)

El tiempo en montaña Pirineos Orientales

+33(0)8 99 71 02 66 [internet: meteociel.fr](http://internet.meteociel.fr)

[página web del refugio: cortalets.com](http://cortalets.com)

Tarifas

Tipo de estancia	NOCHE	1/2 PENSIÓN	1/2 PENSIÓN PICNIC	PENSIÓN COMPLETA Reservas con 48 horas de antelación. Comedor 12:30 - 15 h (menú 18 €)
Ciente(s)				
Individual	17,20	40,50	49,50	58,50
Grupo (9 personas o +) / Jóvenes menores de 25 años	13,75	37,05	45,05	55,05
Niños de 8 hasta 18 años acompañados de un adulto	9,45	31	40	49
Niños menores de 8 años	Gratuito	10	19	28
En buhardilla o refugio de invierno	7,40	30,70	39,70	48,70
				
Miembro del CAF / Asociación con reciprocidad	8,60	31,90	40,90	49,90
Jóvenes menores de 25 años miembros del CAF	4,30	27,60	36,60	45,60
En buhardilla o refugio de invierno	3,70	27	36	45
Guide / AMM / BE escalade / Cadre Fédéral / - 8 ans / Gardien	0	23,30	32,30	41,30

RESTAURACIÓN	ADULTOS	NIÑOS (8 a 18 años)	NINOS (4 a 8 años)
Cena	17,80	16,05	7
Desayuno	5,50		3
Picnic	9		
Tentempié a cualquier hora	De 3,50 a 12		
Menú y carta 12:30-15 h	De 7 a 18		
Bebidas calientes y frías	De 1,50 a 5		
Duchas	2,50		

Atención, esta información es no contractual

Reserva

Su reserva no será efectiva hasta la recepción del anticipo correspondiente a 10 € por persona.

Para los grupos el cheque se cobrará un mes antes de la fecha de llegada, no reembolsable, por cada persona que anule se cobrarán los 10 €.

Tres formas de pago:

- Cheque, envíe el cheque a la dirección siguiente:
Thomas DULAC – 26 rue Édouard Vilar – F-66500 PRADES – Francia
(a la orden de CORTALETs – DULAC)
Indique al dorso del cheque su nombre y la fecha de la reserva en el refugio.

2. Transferencia (no se aceptan cheques extranjeros, en caso de no disponer de cheques franceses deberá hacer una transferencia –no reembolsable–, que se deducirá de su factura final) a la cuenta:
Crédit Agricole Caisse Régionale Sud Méditerranée
IBAN
FR76 1710 6000 0601 6938 8300 083
BIC
AGRIFRPP871
Indique en el concepto de la transferencia su nombre y la fecha de la reserva en el refugio.
3. Por internet:
<http://refugedescortalets.ffcam.fr/reservation.html>

Para hacerse socio del Club Alpin Français y tener descuento en el precio de la noche:
FFCAM **Prades Canigou** – 10 place de la République – BP 65 – F-66502 PRADES-CEDEX
tel. +33(0)4 68 96 18 90 - <http://prades.ffcam.fr/>

Les esperamos,
Thomas y su equipo

Información práctica



Servimos la cena a las **19 horas**. Tenga en cuenta que la reserva es válida hasta las 18 horas, en caso de retraso avísenos por teléfono (después de las 18 horas sus plazas pueden darse a otras personas).



Al ser guardado, el refugio de Cortalets dispone de colchones y mantas; deben traer un saco sábana o saco de dormir. También pueden alquilar por 6 € [sábanas](#) y saco de dormir.




El refugio tiene duchas de agua caliente que funcionan con fichas de 2 €.



No se admiten perros en el interior del refugio, a veces pueden pasar la noche en el refugio anexo, avisar al guarda con anticipación.



Si desea desayunar y partir por la mañana antes de la salida del sol, avísenos con anterioridad



Acceso al refugio

1. en tren y después a pie
2. a pie
3. en coche
4. con burros o a caballo
5. varios

1. Acceso en tren y después a pie:

Desde la estación de Prades, llegar al pueblo de Taurinya por el GRT83 (marcas rojas y blancas), que pasa por el monasterio de Saint Michel de Cuxa (1:30 h de marcha).

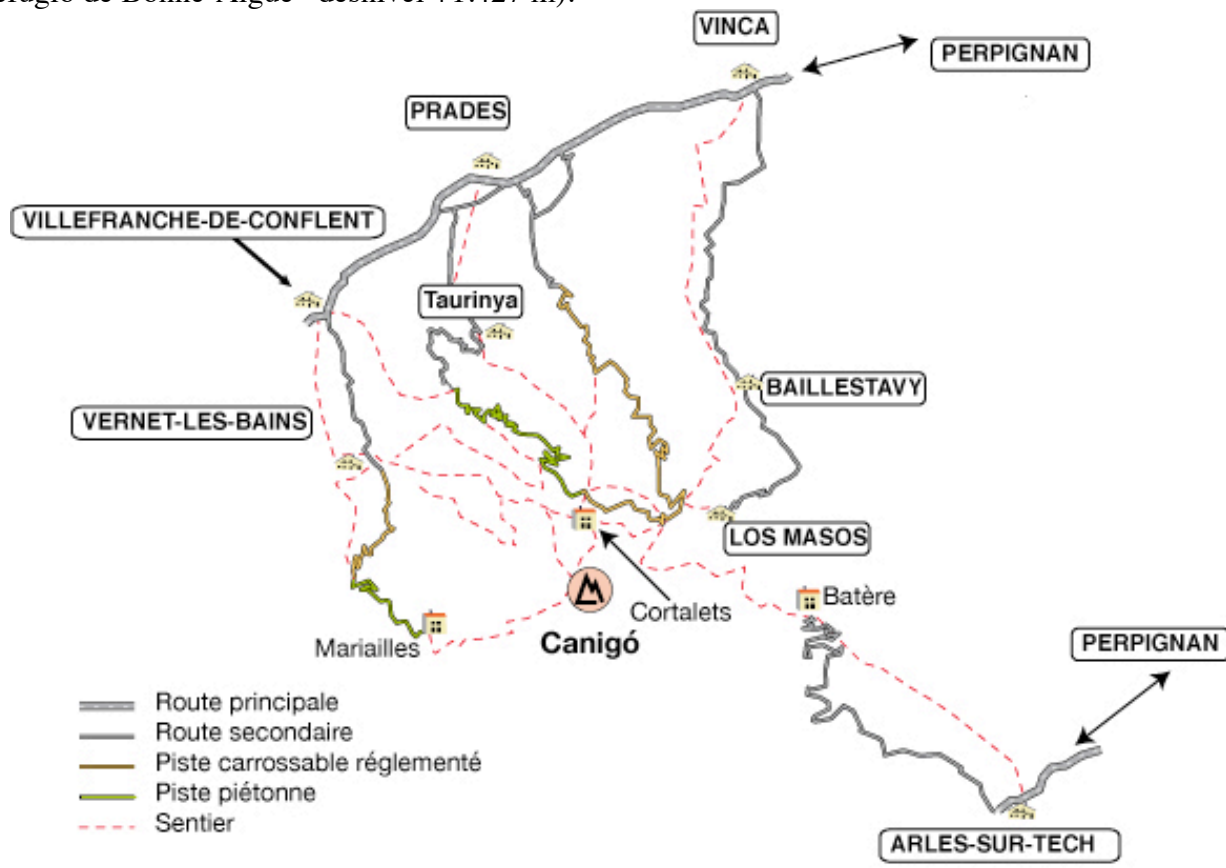
Desde allí por Llasseres, Roc Mosquit, Soucarrade, Ras des Cortalets, hasta el refugio de Cortalets en 5 horas de marcha (desnivel 1.780 m).

Es decir, de Prada al refugio: 6:30 horas; regreso 4:45 horas.

2. Acceso a pie:

Punto de partida:

1. Desde el último aparcamiento del Ras des Cortalets (situado bajo el refugio, a dos horas en coche desde Prades) calcular 10 minutos (dificultad: seguir una pista de tierra o un sendero –situado bajo el último aparcamiento, en una curva cerrada– durante 550 metros lineales y 50 metros de desnivel positivo).
2. Desde el refugio de Mariailles calcular de 5:30 a 6 horas a pie (dificultad: seguir un sendero GR10 y HRP, la última parte conocida como “la chimenea”, 100 m bajo la cima del Canigó, es muy empinada y hay que ayudarse con las manos, desnivel: +1.066 m / -634 m), posibilidad de pasar sin dificultad por la cresta de Barbet (portilla de Valmanya).
3. Desde el aparcamiento bajo el collado de Milleres de 3 a 3:30 h (dificultad: seguir una pista de tierra, desnivel +1.050 m), posibilidad de tomar un sendero, a la derecha del aparcamiento, que lleva al collado de Voltes, camino por la ribera derecha del torrente de Fillols.
4. Desde el pueblo de Baillestavy la Fargue seguir la variante del GR36 durante 4:30 h (dificultad: seguir un sendero, desnivel +1.440 m).
5. Desde el pueblo de Valmanya hasta la casa forestal del mismo nombre y por los balcones del Canigó en 6:30 h (dificultad: seguir un sendero, desnivel 1.254 m).
6. Desde el pueblo de Los Masos (Valmanya) 4 horas (dificultad: seguir un sendero –bosque de Patriques– empinado al principio y con menos pendiente hacia el final; desnivel 1.210 m).
7. Desde Batère y el collado de la Cirère seguir el GR10 durante 6 horas (dificultad: seguir un sendero, desnivel +209 m / -252 m / +671 m), regreso 3:50 h.
8. Desde el pueblo de Vernet-les-Bains 4:30–5 h (dificultad: seguir un sendero –maquis de Barbusse y refugio de Bonne-Aigue– desnivel +1.427 m).



3. Acceso al refugio en coche:

- De Prades tomar la dirección de Los Masos (primera rotonda a la entrada de Prades viniendo de Perpiñán, tercera salida). El inicio de la pista (llamada del Llech) se encuentra después de atravesar el pueblo de Villerach. Se puede circular en coche particular, evitar los coches muy bajos, durante 21 km de pista transitable (con tramos en mal estado):
 - Desde Perpiñán, 2:15 a 2:45 h.
 - Desde Prades, 1:30 a 2 horas.
- La pista del collado de Millères (llamada de Balatg) está sometida a restricciones para la circulación automóvil, véase la web de [Canigó Grand Site](#)
- También se puede subir en transporte público (vehículos 4x4), para informarse pónganse en contacto con las compañías: Montagne et Transports (tel. +33(0)4 68 30 02 82) – Villaceque (tel. +33(0)4 68 05 51 14) – TSA (tel. +33(0)609 719 162) - La Caravelle du Conflent 06 11 22 48 79

4. Acceso con burros o a caballo:

Con burros:

Fabien Boyer, tel. +33(0)6 02 29 34 54 - boyerfabien@laposte.fr - <http://www.caravanigou.fr/>

5. Varios:

- Ya no funciona el servicio de calesa tirada por caballos que permitía recorrer los 550 últimos metros que llevan al refugio.
- Por motivos de seguridad la pista está cerrada en invierno del 31 de diciembre al 15 de mayo (en función de condiciones meteorológicas excepcionales, la pista puede cerrarse antes y abrir más tarde).

Por razones de sobrefrecuentación relacionadas con la Trobada, la pista se cierra en el Mas Malet el 17 de junio a las 14 horas y se abre el 19 de junio por la mañana, o como muy tarde al mediodía. Igualmente se cierra el 22 de junio a partir de las 14 horas y el 23 de junio por la mañana. Para ir a pie del Mas Malet al Roc Mosquit calcular 2:30 h y luego añadir 1:30 h hasta el refugio.

Informations troubade

<http://cortalets.com/spip.php?article74>

Refugios próximos a un día de marcha:

[Refugio guardado de Mariailles](#), tel. +33(0)4 68 05 57 99

Refugio libre de Bonne-Aigue

Refugio libre de Pla Guillem

[Gîte guardada de Batère](#), tel. +33(0)4 68 39 12 01

Picos accesibles desde el refugio en un día (nombre, altitud, desnivel):

Canigó	2.784 m	+634 m
Barbet	2.733 m	+583 m

Itinerarios alrededor del refugio para excursiones de un día:

El Canigó, ida y vuelta
Circuito collado de Voltes – Bonne-Aigue – la Perdrix
Circuito Barbet – Canigó

Otros itinerarios (circuitos, travesías...):

Travesía de los Pirineos

Del mar a la montaña: Banyuls-sur-Mer – pico del Canigó (refugio de Cortalets) en 4 días
Vernet-les-Bains – Refugio de Mariailles – Canigó – refugio de Cortalets – Vernet-les-Bains
Rondas del Canigó, trazadas el 2010 por el Conseil Général 66, etc.

Particularidades del lugar (geografía, pesca, escalada...):

Espacio natural: Canigó Grand Site (estanques, fauna, flora y bosque de pino negro).

Accesible en verano en familia, a pie, con burros de albarda, a caballo o en BTT.

En invierno en esquí de travesía alpino o nórdico, en raquetas...

Numerosas grandes vías de escalada a 45 min del refugio.

Alpinismo invernal, canaletas, pendientes de nieve, mixto.

Especialidades del guarda (comida, recepción, animación...):

Conferencia sobre los Pirineos o el Sahara (bajo demanda).

Múltiples consejos sobre las vías de escalada en el macizo, sobre botánica...

Conciertos...

Fotos tomadas desde el refugio, lado este

